



**Estimation des risques pour le :**

**SAMEDI 13 DÉCEMBRE**

**MANTEAU NEIGEUX BIEN STABILISÉ ; INSTABILITÉS RARES ET DIFFICILES A DÉCLENCHER EN ALTITUDE**



plutôt >2400 m

Indices de risque : 5 très fort - 4 fort - 3 marqué - 2 limité - 1 faible -- En noir : les pentes les plus dangereuses

Indice de risque faible.

**Départs spontanés :** rares et de faible ampleur en neige humide

**Déclenchements provoqués :** très rares instabilités en altitude

**Stabilité du manteau neigeux**

**Situation avalancheuse typique :**



couche fragile persistante

rare plaques dures résiduelles. Localisées en versants peu ensoleillés d'altitude supérieure à 2400 m environ, elles sont difficiles à déclencher par un seul skieur et leur rupture ne provoque que de petites avalanches (taille 1). Formées sous l'effet du vent fort en fin de semaine dernière, ces instabilités sont souvent identifiables en surface dans les zones d'accumulation par le vent en altitude. Elles sont un peu plus fréquentes dans le nord du massif (Combeynots, Agneaux, Ecrins) où le vent a pu former de nouvelles petites plaques à proximité des crêtes ce jeudi. Une avalanche de plus grande ampleur (taille 2, moyenne) n'est pas exclue en cas de sollicitation en cascade d'une couche fragile enfouie dans un large secteur nord au-dessus de 2400 m.

**Départs spontanés :** encore une petite humidification en versants bien ensoleillés d'altitude. Départs ponctuels de neige humide possibles près des rochers, taille 1.

**Qualité de la neige**

**L'enneigement** est proche des normales pour la saison.

Hauteurs de neige mesurées : nivôse des Écrins (2970 m) : 108 cm, Monêtier (2200 m) : 45 cm

**Limite d'enneigement skiable** vers 1600 m sur certains itinéraires, mais peu d'épaisseur sous 1800/2000 m en ubacs et 2200/2400 m en adrets.

**État de la neige de surface :** neige ancienne, croûtée en adrets jusqu'à 3000/3200 m le matin, et s'humidifiant en journée. En ubacs, elle est croûtée sous 2000/2200 m, restée sèche au-dessus, durcie par le vent près des crêtes et encore d'aspect poudreux dans les combes bien abritées d'altitude.

**Aperçu météo pour le samedi 13 décembre**

nuît

matin

après-midi

soir

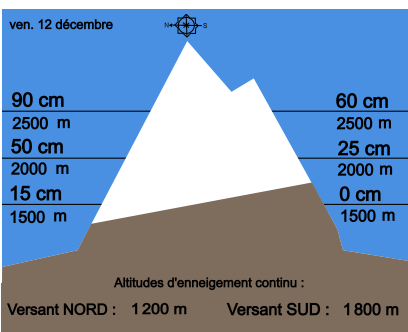


Encore très ensoleillé et doux, peu venté à tous niveaux

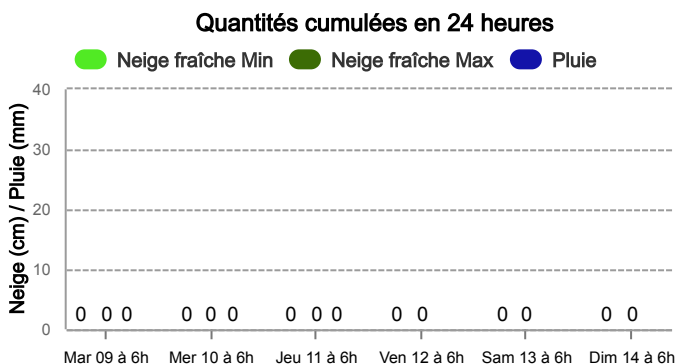
**Pluie-Neige**

Iso 0 °C	2 800 m	2 900 m	2 900 m	2 900 m
Vent 2000 m	↑ 5 km/h	↻ 5 km/h	↗ 5 km/h	↗ 5 km/h
Vent 3000 m	↑ 10 km/h	↑ 5 km/h	↗ 5 km/h	↗ 5 km/h

**Épaisseur de neige hors-piste**



**Précipitations à 1800 m**



**Tendance du dimanche 14 décembre**



Indice de risque faible

Poursuite d'un temps calme et ensoleillé, un peu moins chaud, vent de sud modéré en altitude l'après-midi. Risque faible.

Pour consulter la vigilance en cours, veuillez vous rendre sur le site <https://vigilance.meteofrance.fr/fr>

Météo-France - 73 avenue de Paris, 94165 Saint-Mandé cedex - Contact : [contact@meteo.fr](mailto:contact@meteo.fr)

Rédigé par Météo-France avec la contribution des observateurs du réseau nivo-météorologiques. Partenariat : ANMSM (Maires de Stations de Montagne), DSF (Domaines Skiables de France), ADSP (Directeurs de Pistes et de la Sécurité des Stations de Sports d'Hiver) et autres acteurs de la montagne.

Bulletin neige & avalanches par téléphone au

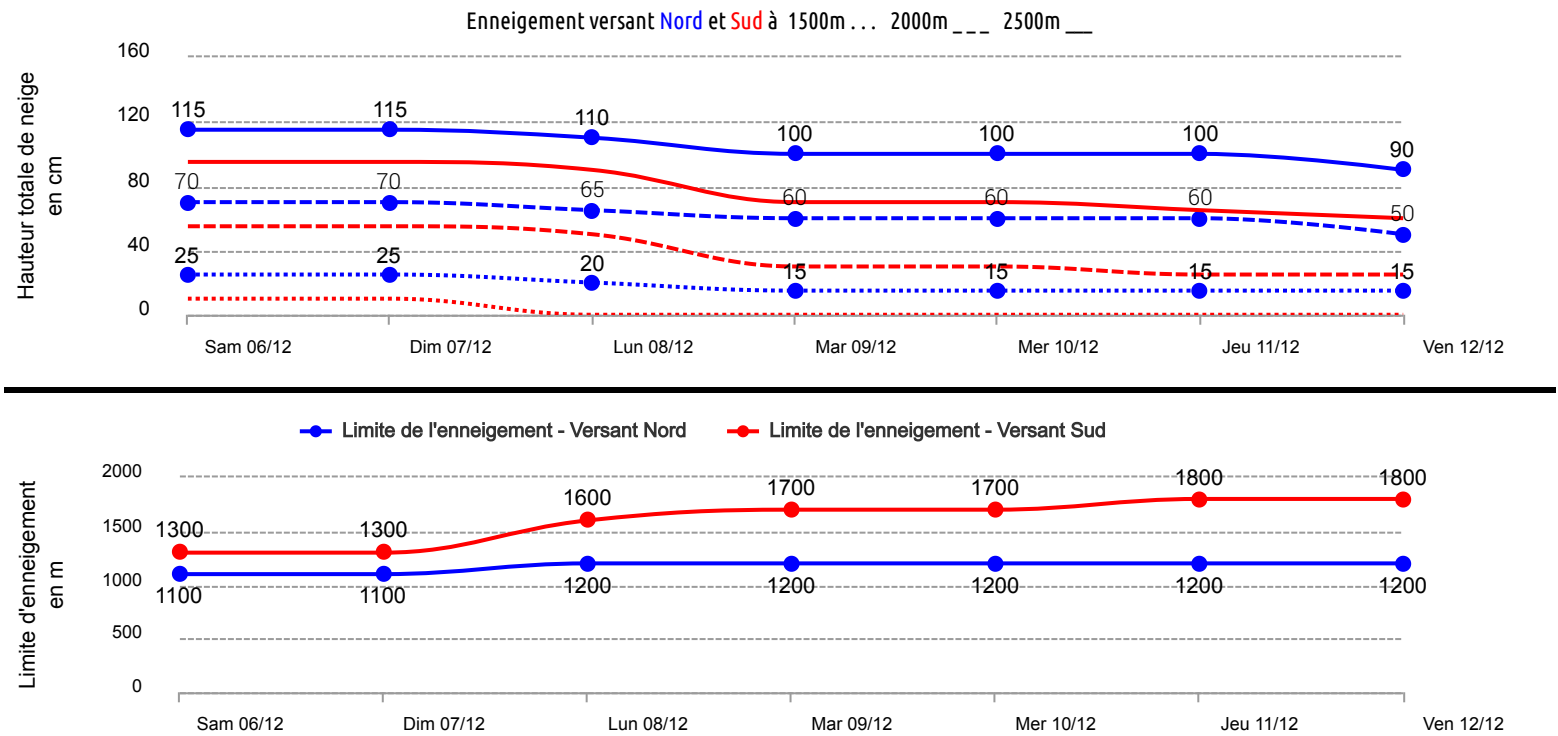
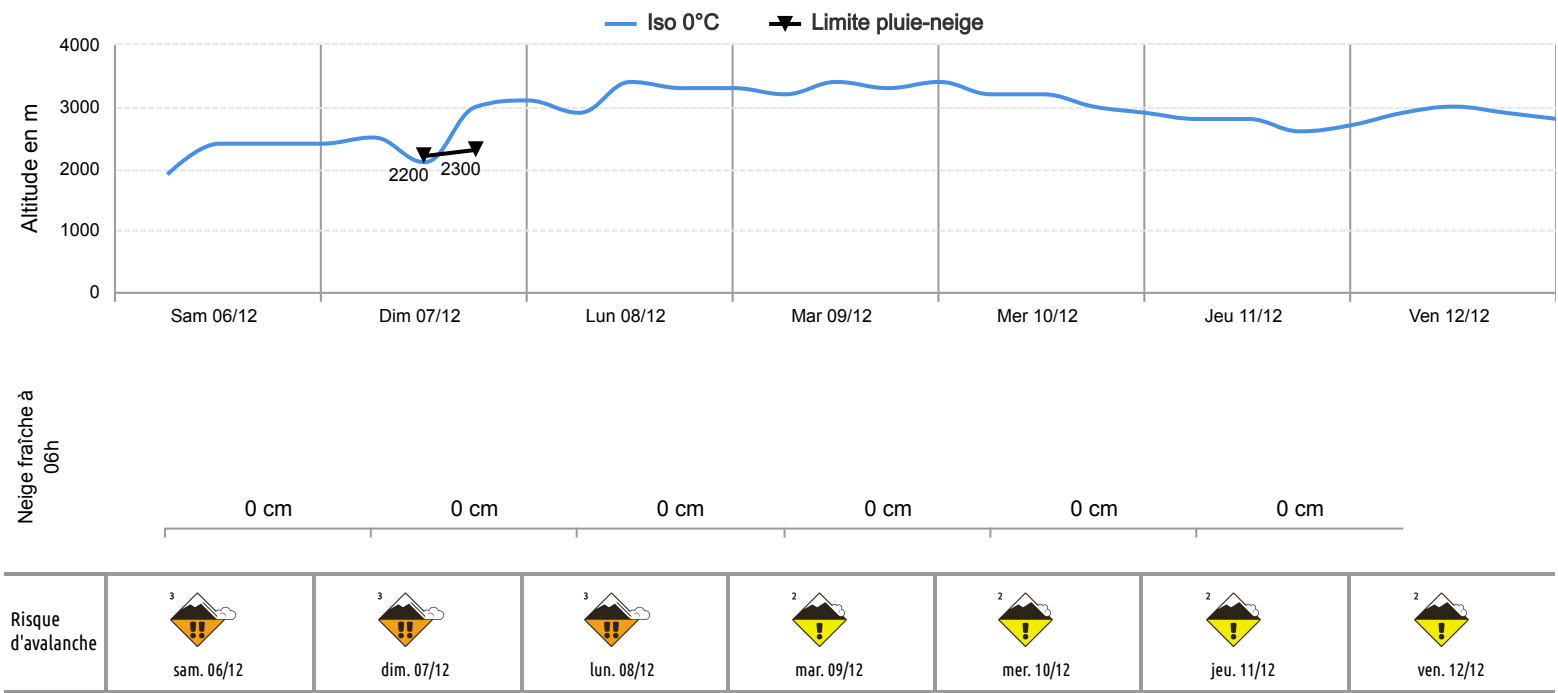
**0 892 68 10 20**

Service 0,35 € / min  
+ prix appel



Conditions nivo-météo des 7 derniers jours

	sam. 06/12				dim. 07/12				lun. 08/12				mar. 09/12				mer. 10/12				jeu. 11/12				ven. 12/12			
	03h	09h	15h	21h	03h	09h	15h	21h	03h	09h	15h	21h	03h	09h	15h	21h	03h	09h	15h	21h	03h	09h	15h	21h	03h	09h	15h	21h
Météo																												
Vent (km/h)	35	55	45	45	60	60	40	35	40	20	15	15	20	30	30	30	25	30	30	20	20	35	40	35	25	15	25	15
à 3000m																												
Vent (km/h)	15	20	20	20	20	20	20	15	15	5	5	5	10	10	10	10	10	10	10	5	10	10	10	10	5	5	5	5
à 2000m																												



Pour consulter la vigilance en cours, veuillez vous rendre sur le site <https://vigilance.meteofrance.fr/fr>