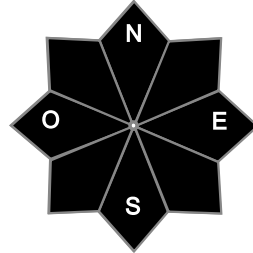
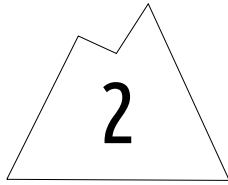




Pour consulter la vigilance en cours, veuillez vous rendre sur le site <https://vigilance.meteofrance.fr/fr>

**Estimation des risques**

samedi 18 mai



Tendance pour le dimanche 19 mai



risque limité

Dimanche, risque limité. Encore de l'activité naturelle sous l'effet du redoux et du soleil. Risque accidentel en baisse.

Risque limité.

Départs spontanés : Avalanches de neige humide en journée dans les pentes ensoleillées / sous les averses

Déclenchements skieurs : Rares plaques résiduelles dans les pentes nord / raides d'altitude

Indices de risque : 5 très fort - 4 fort - 3 marqué - 2 limité - 1 faible -- En noir : les pentes les plus dangereuses

**Stabilité du manteau neigeux jusqu'au samedi 18 mai 2024 au soir**

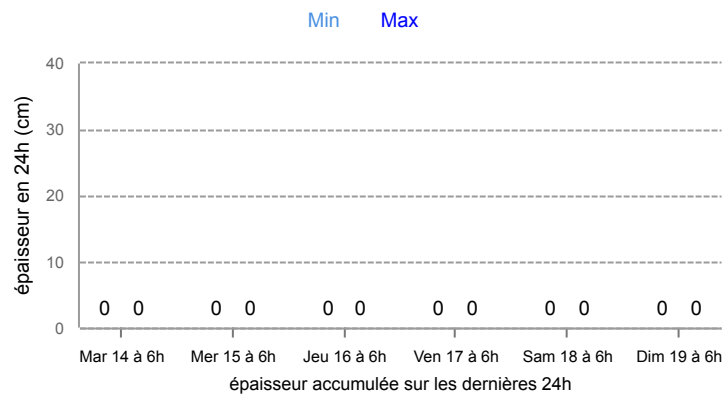


**AVALANCHES NATURELLES EN NEIGE HUMIDE SOUS L'EFFET DU SOLEIL, RARES PLAQUES RÉSIDUELLES VERS LES SOMMETS EN NORD**

DÉPARTS SPONTANÉS : Dès le début de matinée et à toute altitude l'humidification du manteau neigeux reprend sous l'effet du soleil et des avalanches de neige humide peuvent partir à toutes altitudes, surtout dans les pentes raides / près des rochers. L'après-midi l'activité naturelle baisse à mesure que le ciel se couvre. Quelques petites coulées possibles sous les averses pluvieuses sous 2500m, mais à ces altitudes les quantités de neige récente mobilisable sont peu importantes. Enfin plus rarement une plaque de fond n'est pas exclue en terrain raide, sur les dalles rocheuses / alpages.

DÉCLENCEMENTS PROVOQUÉS : Dans les pentes Nord raides d'altitude, quelques petites plaques formées par le vent de Sud et les chutes de neige du milieu de semaine peuvent subsister. Elles deviennent toutefois rares et difficiles à déclencher, avec des cassures de faibles épaisseurs. Plus souvent, en neige humide, le pratiquant pourra faire partir des coulées de neige lourde sous les skis.

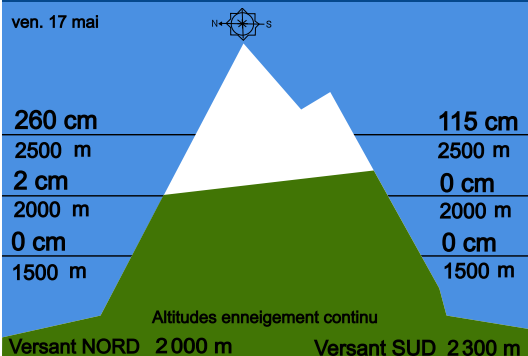
**Neige fraîche à 1800 m**



**Aperçu météo**

	nuit	matin	samedi 18 mai après-midi	soir
	Ciel voilé à couvert en matinée, puis passage d'averses l'après-midi, s'accompagnant éventuellement d'un coup de tonnerre.			
<b>Pluie-Neige</b>			2 400 m	2 400 m
<b>Iso 0 °C</b>	2 600 m	2 700 m	2 800 m	2 700 m
<b>Vent 2000 m</b>	↑ 20 km/h	↑ 20 km/h	↗ 40 km/h	↗ 25 km/h
<b>Vent 3000 m</b>	↗ 30 km/h	↑ 30 km/h	↗ 50 km/h	↖ 40 km/h

**Épaisseur de neige hors-piste**



**Qualité de la neige**

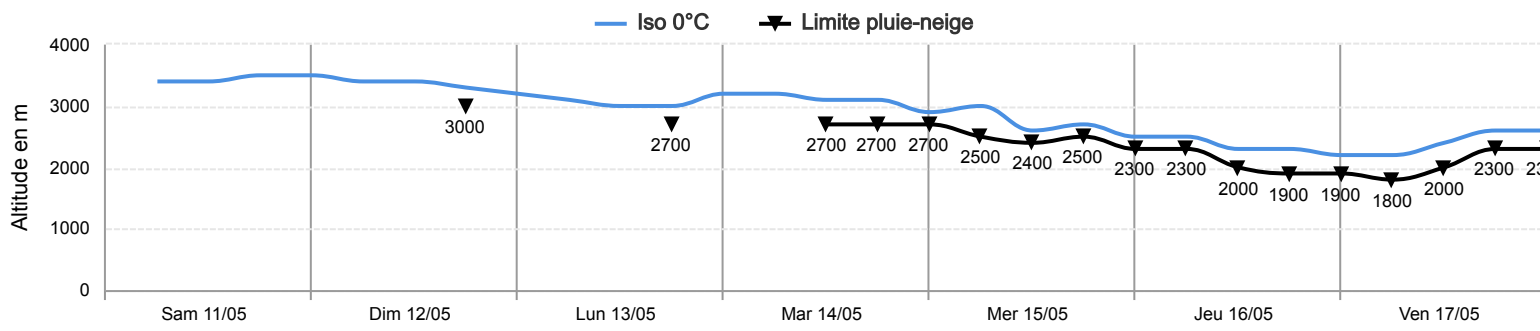
**Enneigement :** très contrasté, il est assez mauvais sous 2200/2400m et en faces Sud, mais bon en altitude.  
**Limites skiables :** vers 2100/2400 m selon l'orientation, pas assez de neige plus bas.

**Qualité de la neige ce samedi :** Bon regel nocturne. En matinée neige croûtée, puis rapidement neige humide sous l'effet du soleil. L'après-midi, sous les averses éventuellement 3 à 5cm de neige au-dessus de 2500m. En faces Sud / à basse altitude, la vieille couche de neige jaunie par le sable refait parfois surface.



Conditions nivo-météo des 7 derniers jours

	sam. 11/05				dim. 12/05				lun. 13/05				mar. 14/05				mer. 15/05				jeu. 16/05				ven. 17/05			
	03h	09h	15h	21h	03h	09h	15h	21h	03h	09h	15h	21h	03h	09h	15h	21h	03h	09h	15h	21h	03h	09h	15h	21h	03h	09h	15h	21h
Météo																												
Vent (km/h)	10	10	5	5	10	30	30	35	35	30	35	35	50	55	60	60	60	45	40	40	30	20	20	25	15	10	10	30
à 3000m	↓	↓	↑	↑	↑	↑	↑	↑	↑	↑	↑	↑	↑	↑	↑	↑	↑	↑	↑	↑	↑	↑	↑	↑	↑	↑	↑	↑
Vent (km/h)	5	5	5	5	10	20	25	25	25	20	25	25	40	45	50	50	45	40	35	35	20	10	15	15	5	10	5	20
à 2000m	↓	↓	↑	↑	↑	↑	↑	↑	↑	↑	↑	↑	↑	↑	↑	↑	↑	↑	↑	↑	↑	↑	↑	↑	↑	↑	↑	↑



Risque d'avalanche	17/05	16/05	15/05	14/05	13/05	12/05	11/05
	ven. 17/05	jeu. 16/05	mer. 15/05	mar. 14/05	lun. 13/05	dim. 12/05	sam. 11/05

